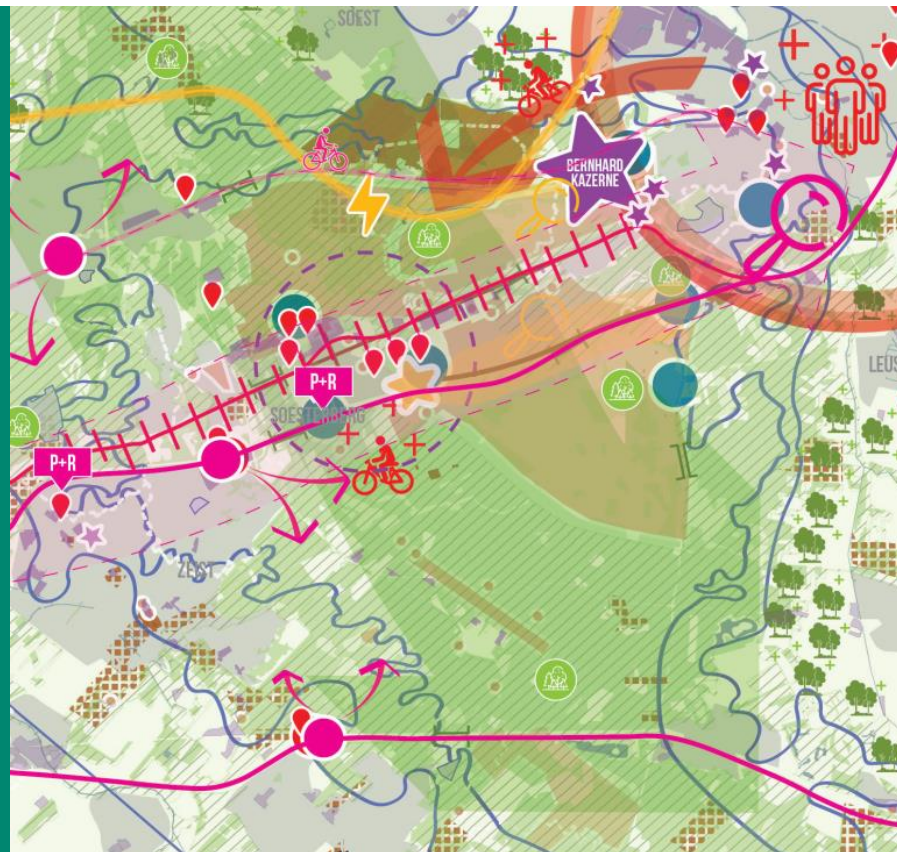


Heuvelrug A(mersfoort) t/m Z(eist)

Werkbezoek

Christiaan van Zanten

2 maart 2024



Inhoud

- Achtergrond gebiedssamenwerking A(mersfoort) t/m Z(eist)
- Aanpak komende 1,5 – 2 jaar: ontwerp- en onderzoek richting gebiedsperspectief
- Inhoud en afbakening
- Vragen



Achtergrond A tot Z

- Eerste start na zorgen over verdroging (2019)
- Green and Social Deal over duurzaamheid en energieneutraal bouwen, opleidingsmogelijkheden, economie en cultureel erfgoed, mede naar aanleiding van voornemen revitalisering Bernhardkazerne (2021)
- Strategisch Vastgoedplan Defensie (2012)



Alliantieverklaring 31 maart 2023

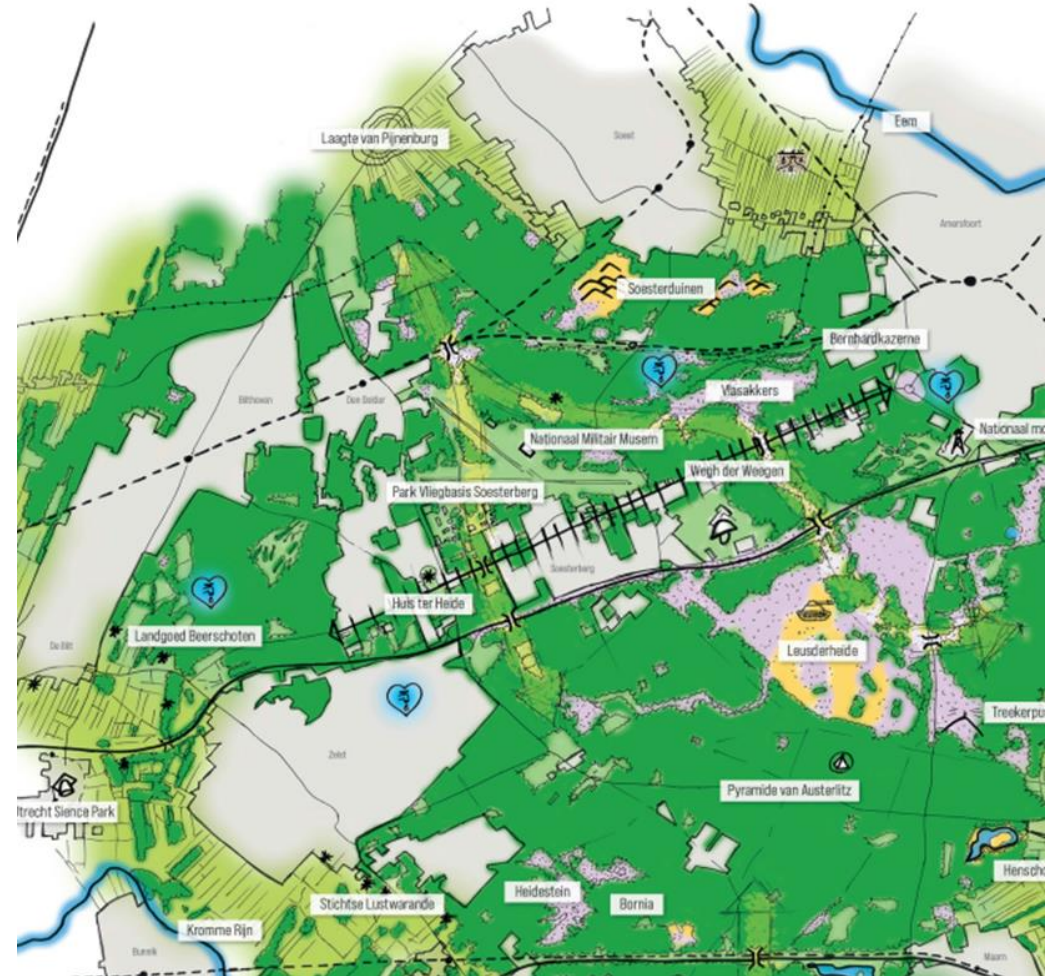
Steekwoorden:

- **Breed en integraal**
- **Meerwaarde, gezamenlijk belang**
- **Kwaliteiten** niet verminderen en waar mogelijk versterken
- **Kansen** voor het gebied te **onderzoeken** en besluitvorming bestuurlijk **voor te bereiden**
- Toewerken naar (bestuurs)**overeenkomst**



Ontwerpend onderzoek en gebiedsperspectief

- verkenning naar toekomstbestendige ruimtelijke inrichting van de Heuvelrugzone
- gericht op bescherming van landschappelijke kwaliteiten van de Heuvelrug en het goed ruimtelijke inpassen van de defensie-opgave, zodat die bijdraagt aan bescherming en versterking van de landschappelijke kwaliteiten en natuurlijke systemen op de Heuvelrug.
- uitgewerkt in gebiedsperspectief dat richting geeft aan wijze van behoud/verbeteren kwaliteiten (inclusief inpassing defensieopgaven) en beoordelingskader geeft voor initiatieven



Scope in tijd

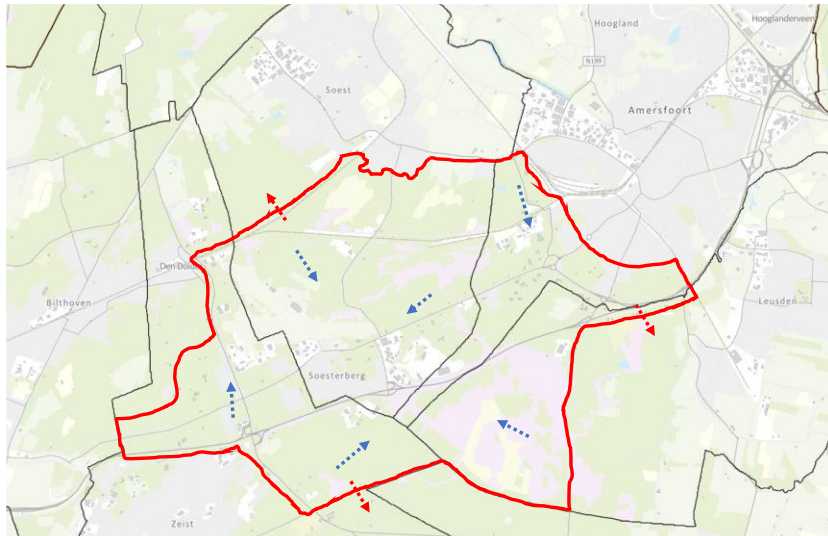
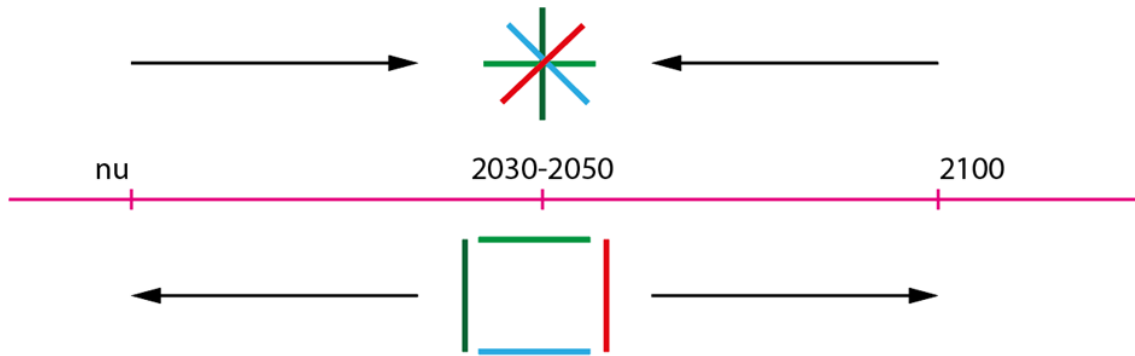
- Behoud van kwaliteiten als natuur en bodem- en watersysteem vragen om blik op lange termijn (2100)
- Tegelijk spelen er op korte termijn vraagstukken (tot 2030)
- En is er vraag naar programmering op middellange termijn (2030-2050)




Ontwerpend onderzoek gaat in op deze tijdshorizons: hoe verder weg, hoe abstracter

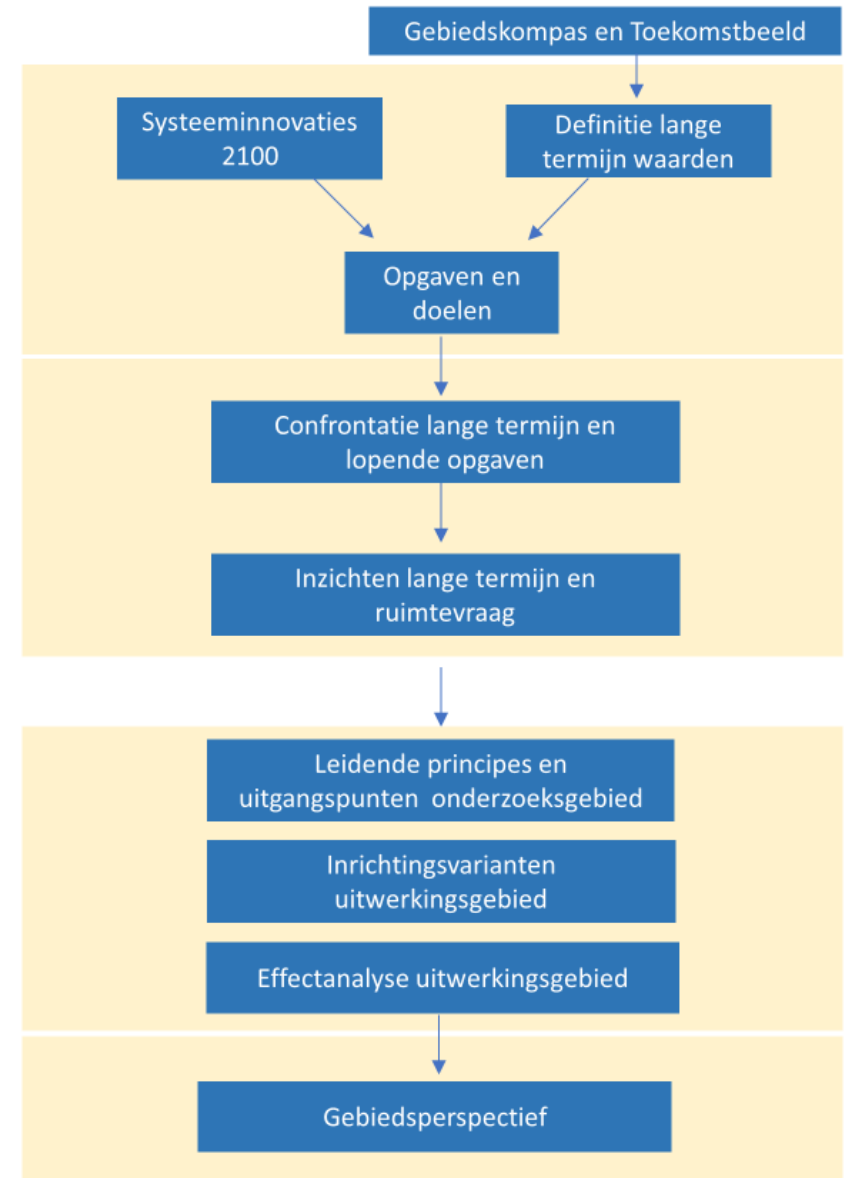
Voor effecten en verstedelijking tussen 2030 en 2050 volgt informatie primair uit gebiedsonderzoek

Nu tot 2030	<ul style="list-style-type: none">• Uitvoeren bestaande plannen• Bijsturen waar nog mogelijk• Planvorming 2030 e.v.
2030 tot 2050	<ul style="list-style-type: none">• Transitie van bestaande systemen (energie, mobiliteit, circulariteit)• Voortgang verstedelijking
2050 tot 2100	<ul style="list-style-type: none">• Aanpassing aan klimaatverandering (droogte, temperatuur, piekbuien, migratiestromen naar hoger gebied)• Systeminnovatie

Aanpak



-  Onderzoeksgebied
-  Verder kijken waar nodig (indicatief)
-  Uitwerken waar nodig (indicatief)



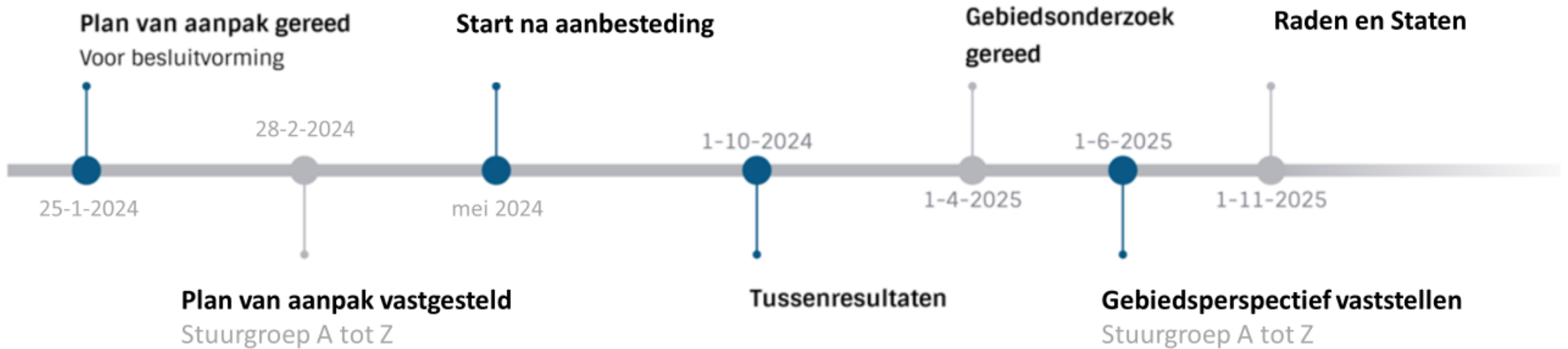
1

2

3

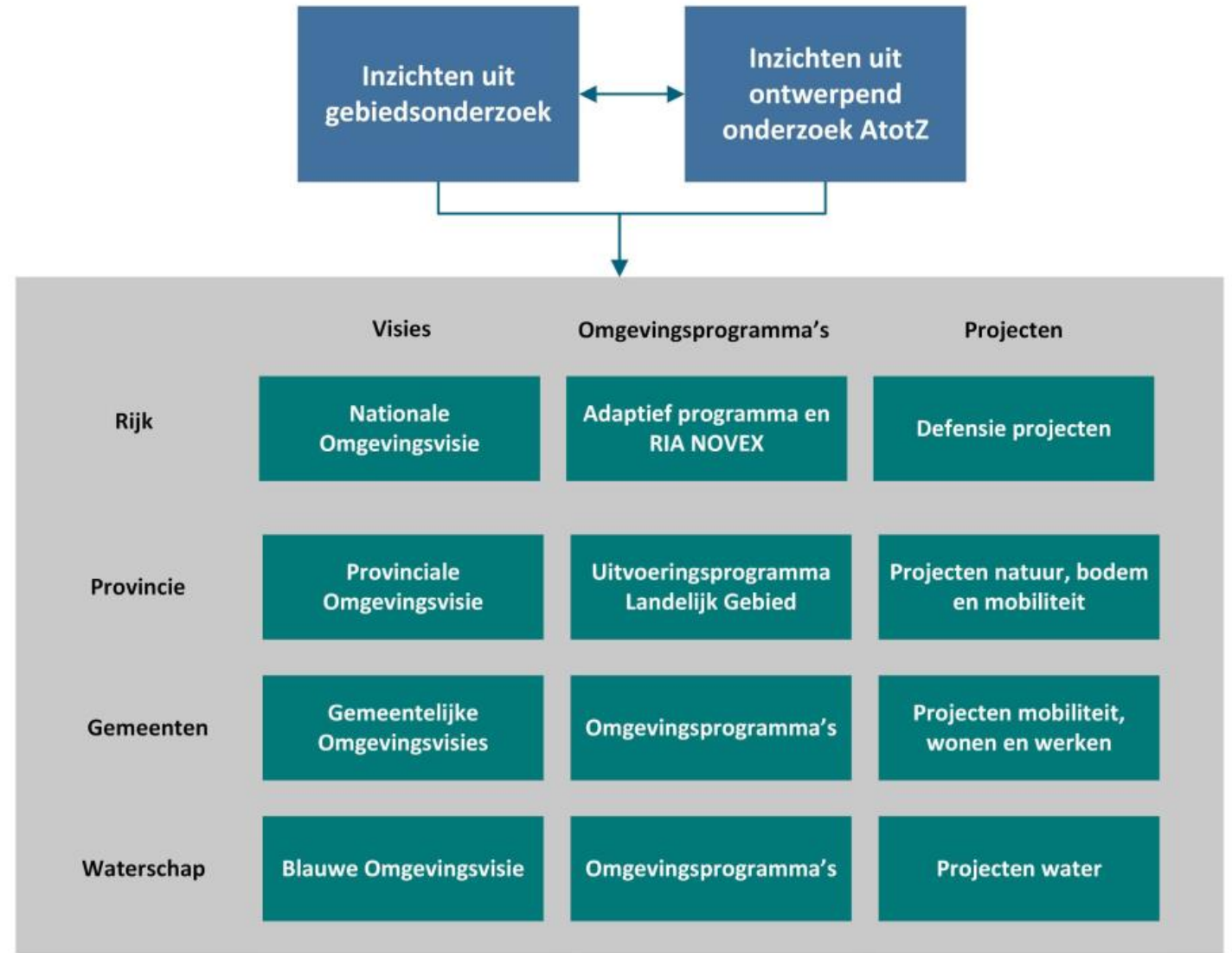
4

Planning



Doorwerking van het gebiedsperspectief

- Status is bestuurlijke afspraak
- Doorwerking vindt plaats in instrumenten Omgevingswet of concrete projecten
- Bij afwijking bestaand beleid besluit door raden en Staten



Vragen?

Archimedeslaan 6
3584 BA Utrecht

Postbus 80300
3508 TH Utrecht

telefoon (030) 258 91 11
fax (030) 258 38 48