






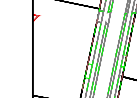
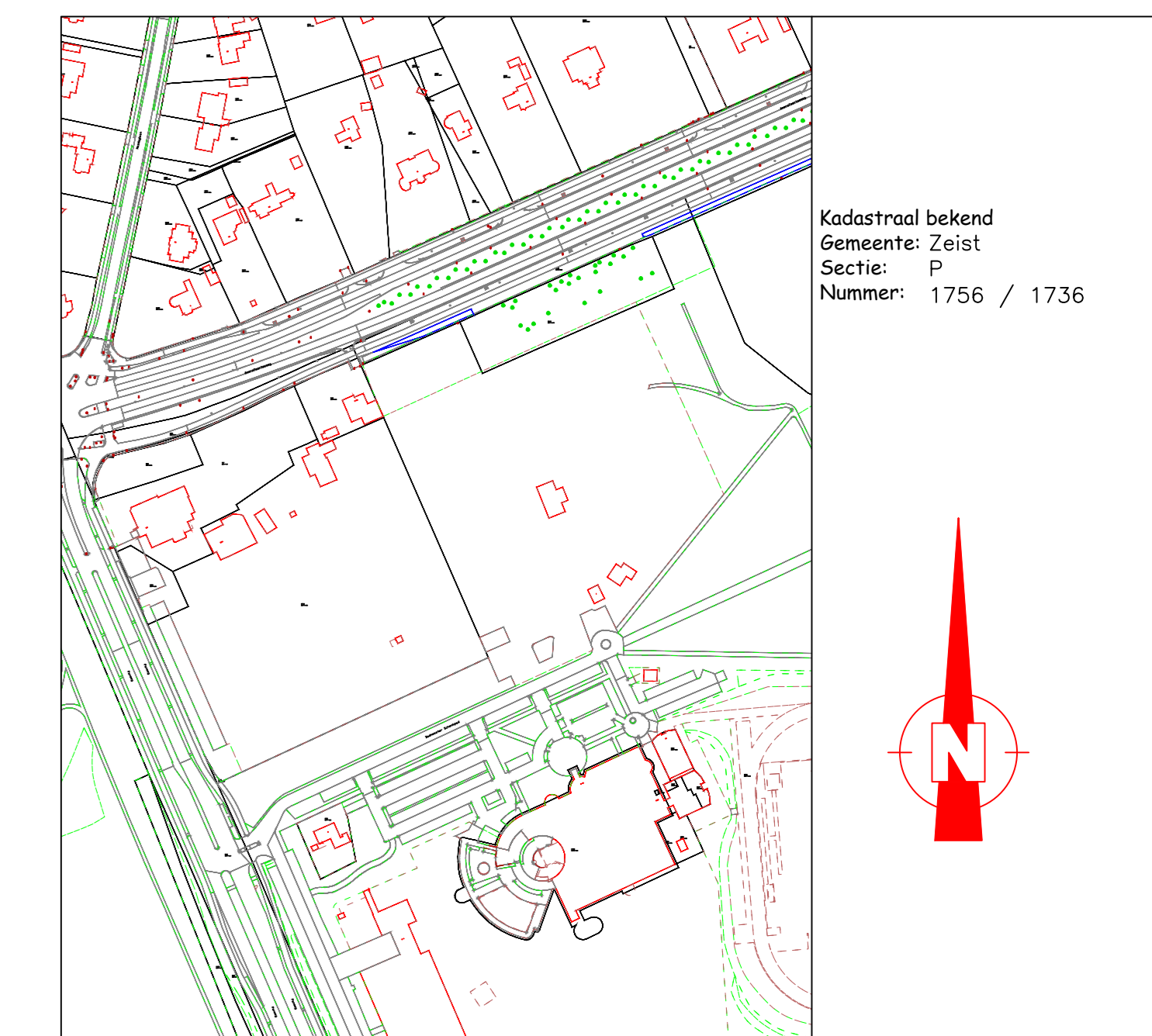


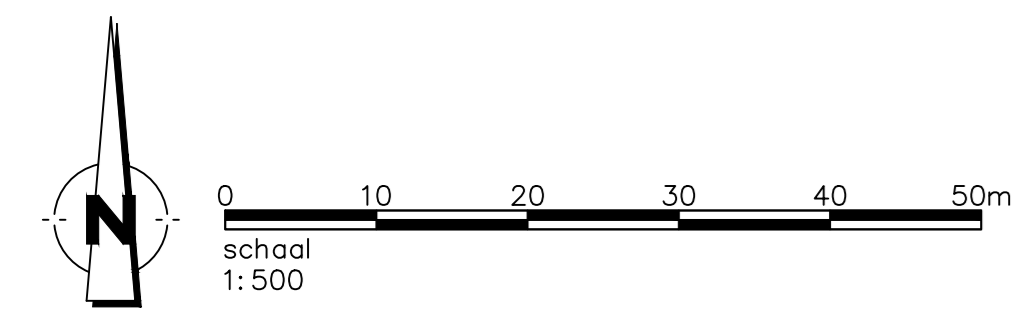
Legenda

-  Branddeken
-  Rookmelder
-  Boom
-  Bebouwing
-  Parkeren
-  Kadastrale grens
-  Hakwerk
-  Kant verharding



Kadastraal bekend
Gemeente: Zeist
Sectie: P
Nummer: 1756 / 1736

KADASTRALE SITUATIE



Project: Vergunning Dinsburg Bouwwaardheidplan 1 3705 GK Zeist	Tekening nr.: 5152-AO01
Tekening: Situatie plattegrond	Form: A0 Afn.: 2
Opdracht: Gemeente Zeist Het Rond 1 3701 HS Zeist	Schaal: 1:500 Get.: YVB
	Datum: 21-07-2023

BOS BOUWADVIES Midden Erfgeweg 27
3852 TS Putten
Tel: 0341 36 13 62
E-mail: info@bosbouwadvies.nl